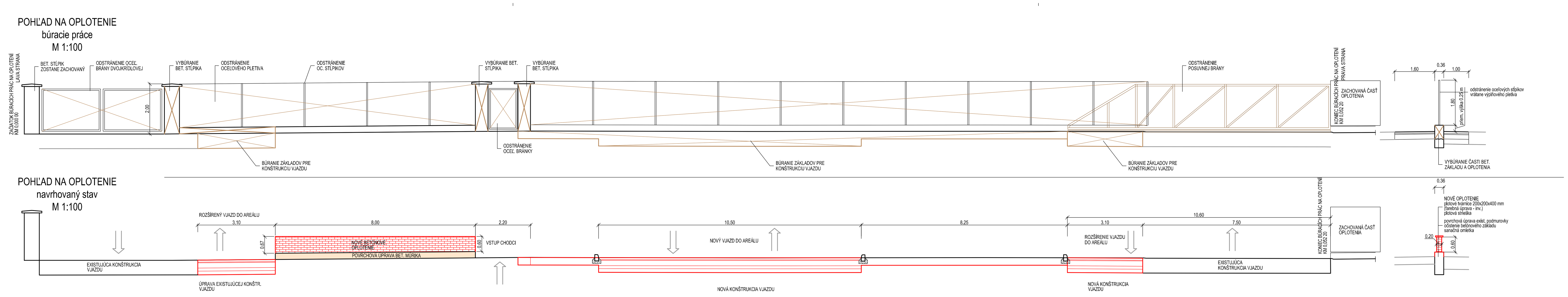

DETAIL OPLOTENIA
M 1:50
PLOT č.2: dl. 9,0 m
PLOT č.3: dl. 5,0 m

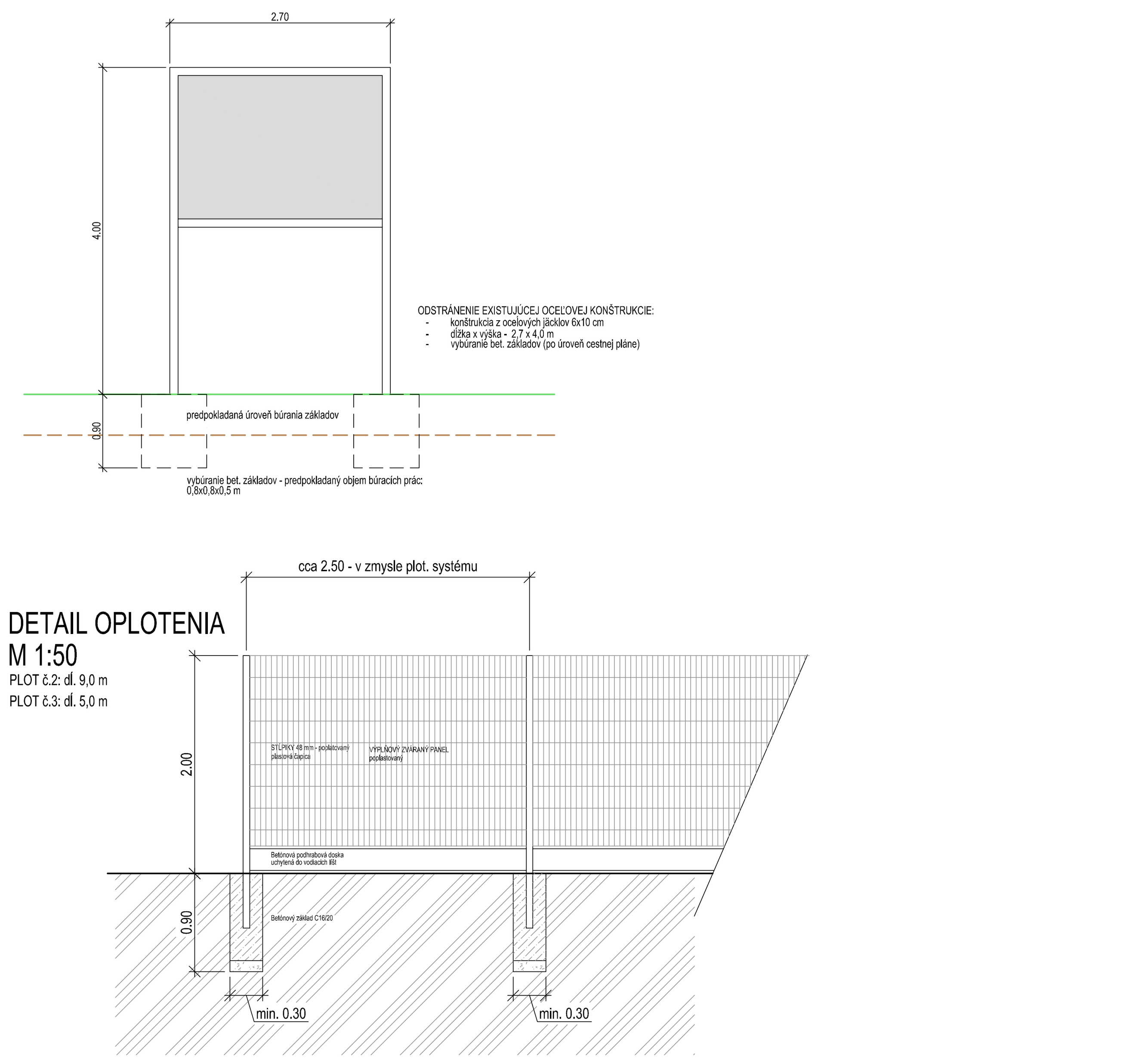

SITUÁCIA BÚRACÍCH PRÁC
M 1:250

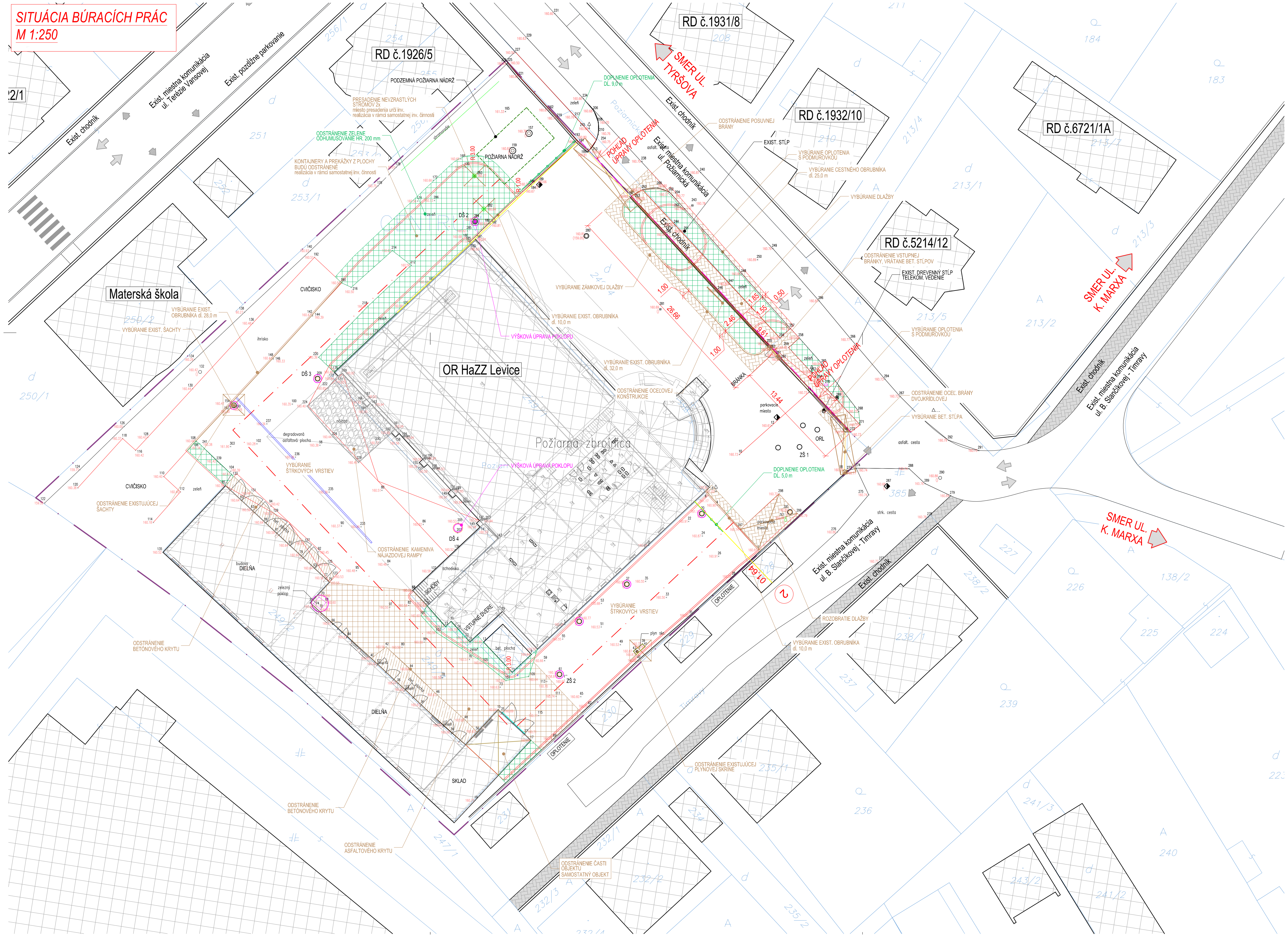

LEGENDA:

- ODSTRÁNENIE ZELENE, ODHUM. hr. 200 mm
- VYBÚRANIE ZÁMKOVEJ DLAŽBY
- EXIST. PLOCHA ZO ZÁMKOVEJ DLAŽBY
- ODSTRÁNENIE ASFALTOVÝCH VRSTIEV
- ODSTRÁNENIE BETÓNOVÝCH VRSTIEV
- BÚRANIE OBRUBNÍKOV
- VLASTNÍCKE HRANICE POZEMKOV (PARCELY REGISTRA C) - KATASTRÁLNA MAPA
- EXIST. KANALIZAČNÝ POKLOP
- VÝŠKOVÁ ÚPRAVA KAN. POKLOPU

POZNÁMKA:
PRED ZAČATÍM STAVEBNÝCH PRÁC JE NUTNÉ VYTÝČIŤ VŠETKY PODZEMNÉ INŽINIERSKE SIETE ICH SPRÁVCAMI!
SÚRADNICOVÝ SYSTÉM: JTSK
VÝŠKOVÝ SYSTÉM: B.p.v

ZÁKAZKA: LEVICE HS, REKONŠTRUKCIA NÁDVORIA A SPEVNENÝCH PLÔCH		DAQE Slovakia s.r.o. Pribinova 8953/62, 010 01 Žilina, +421 908 047 197, pitonak@daqe.sk	
OBJEKT: SO 101 KOMUNIKÁCIE A SPEVNENÉ PLOCHY			
PRÍLOHA: VÝKRES BÚRACÍCH PRÁC A OPLOTENIA		ČÍSLO ZÁKAZKY:	23-34
INVESTOR: MINISTERSTVO VNÚTRA SR, PRIBINOVA č.2, 812 72 BRATISLAVA		DÁTUM:	07/2023
KRAJ: NITRIANSKY	OKRES: LEVICE / K.Ú.: LEVICE	STUPEŇ:	DSP/RP
MANAŽÉR PROJEKTU: doc. ING. MARTIN PITOŇÁK, PhD.	ZODPOVEDNÝ PROJEKTANT: ING. JÚLIUS HLAVÁČ	MIERKA:	1:250
NAVRHOL - VYPRACOVAL: ING. JÚLIUS HLAVÁČ	KONTROLOVAL: ING. LUKÁŠ ROLKO	FORMÁT:	8xA4
		ČÍSLO PRÍLOHY: 07.1	SÚPRAVA: